

策勒县奴尔乡国土空间总体规划

（ 2021—2035 年 ）

附 件

奴尔乡人民政府

2025 年 3 月

目 录

一、 策勒县相关部门意见及答复	1
二、 策勒县自然资源局组织专家论证会意见采纳情况 ..	18
三、 村委会意见及答复	26
四、 和田地区自然资源局组织专家论证会意见采纳情况	44
五、 奴尔乡乡人大审议意见	48
六、 公示情况	49

一、策勒县相关部门意见及答复

1、策勒县供电公司

国网策勒县供电公司文件

关于征询国土空间总体规划项目意见的复函

策勒县自然资源局：

贵单位《关于征询策勒县达玛沟乡、恰哈乡、努尔乡等三个乡镇国土空间总体规划项目意见的函》收悉，经研究，函复如下：

一、策勒县达玛沟乡国土空间总体规划

1.文本第 77 条，供电设施规划中电源规划建议修改为：达玛沟乡用电接至 110 千伏春蕾变、110 千伏普纳克变，通过 10 千伏配网线路为全乡供电。

2.文本第 110 条，镇区公用工程设施规划第 3 条镇区供电工程中电压级别选择建议修改为：达玛沟乡镇区规划采用 110 千伏、35 千伏、10 千伏 3 个电压等级。

3.文本第 110 条，镇区公用工程设施规划第 3 条镇区供电工程中电力设施规划建议修改为：由 110 千伏春蕾变电站供电，规划在普纳克村新建 110 千伏变电站一座，共同负责给镇区生产、生活等用电

二、策勒县恰哈乡国土空间总体规划

— 1 —

1.文本第三条供电工程第（三）条中电源规划建议修改为：
保留现状 110 千伏胜利变、35 千伏恰哈变电站，规划对 110 千伏胜利变增容，负责给镇区生产、生活等用电

2.文本第三条供电工程第（四）条中电网规划建议修改为：
110 千伏胜利引出 10 千伏架空线路至各村为用户供电。

三、其他建议

在我公司十五五规划中，各乡镇均规划有电网建设项目，建议贵单位一并纳入此次国土空间总体规划，具体建设项目附后。
特此函复。

国网策勒县供电公司

2024 年 2 月 27 日

附件：国网和田供电公司电网建设项目清单

项目类型	项目名称	建设性质	建设年限	用地规模	所在区域	项目性质
能源	新疆和田~民丰~且末750千伏输变电工程	新建	2023-2024年	113625 m ²	达玛沟	县(市)级
能源	和田~民丰~且末~若羌II回750千伏输变电工程(增加2台主变)	新建	2028-2029年	303525 m ²	恰恰乡、努尔乡、达玛沟	县(市)级
能源	策洛(塔南)750千伏输变电工程	新建	2029-2030年	128931 m ²	恰恰乡、努尔乡、达玛沟	县(市)级
能源	新疆和田金山220千伏输变电工程	新建	2030-2035年	33800 m ²	恰恰乡、努尔乡、达玛沟	县(市)级
能源	新疆和田云边220千伏输变电工程	新建	2030-2035年	35300 m ²	恰恰乡、努尔乡、达玛沟	县(市)级
能源	和田策勒220千伏输变电工程	新建	2019-2021年	25000 m ²	达玛沟	县(市)级
能源	新疆和田亚门220kV输变电工程	新建	2025年-2030年	25000 m ²	恰恰乡、努尔乡、达玛沟	县(市)级
能源	新疆和田亚门110kV输变电工程	新建	2025年-2030年	25000 m ²	恰恰乡、努尔乡、达玛沟	县(市)级
能源	和田布雅110kV变电站二期扩建工程	新建	2022-2023年	27321 m ²	恰恰乡	县(市)级
能源	和田胜利110千伏变电站二期扩建工程	新建	2025-2026年	9100 m ²	恰恰乡、努尔乡、达玛沟	县(市)级
能源	和田亚门110千伏输变电工程	新建	2026-2027年	35300 m ²	恰恰乡、努尔乡、达玛沟	县(市)级
能源	和田喀日克110千伏输变电工程	新建	2027-2028年	6600 m ²	达玛沟	县(市)级
能源	和田先锋110千伏变电站扩容改造工程	新建	2029-2030年	0	达玛沟	县(市)级
能源	和田千山110千伏输变电工程	新建	2034-2035年	17962 m ²	恰恰乡、努尔乡、达玛沟	县(市)级
能源	和田普纳克110千伏输变电工程	新建	2034-2035年	19885 m ²	恰恰乡、努尔乡、达玛沟	县(市)级
能源	和田托帕110千伏输变电工程	新建	2034-2035年	14500 m ²	恰恰乡、努尔乡、达玛沟	县(市)级
能源	和田固拉哈玛110千伏输变电工程	新建	2021-2022年	9786 m ²	恰恰乡、努尔乡、达玛沟	县(市)级
能源	博斯坦35千伏输变电工程	新建	2025-2026年	10400 m ²	恰恰乡	县(市)级
能源	乌鲁克萨依35千伏输变电工程	新建	2025-2026年	9400 m ²	恰恰乡、努尔乡	县(市)级
能源	和田固拉哈玛110千伏变电站35千伏送出工程	新建	2021-2022年	1215 m ²	达玛沟	县(市)级

能源	策勒县克孜尧勒 35 千伏变电站二期扩建工程	新建	2029-2030 年	3000 m ²	恰哈乡	县（市）级
能源	策勒县恩里克 35 千伏变电站二期扩建工程	新建	2029-2030 年	3000 m ²	恰哈乡	县（市）级
能源	策勒县希望 35 千伏输变电工程	新建	2026-2030 年	6400 m ²	恰哈乡、努尔乡、达玛沟	县（市）级
能源	策勒县明辉 35 千伏输变电工程	新建	2026-2030 年	6400 m ²	恰哈乡、努尔乡、达玛沟	县（市）级
能源	策勒县农网巩固提升工程	新建	2021-2035 年	/	恰哈乡、努尔乡、达玛沟	县（市）级

意见回复：采纳。已将奴尔乡相关电网建设项目纳入重点项目库中。详见文本一附表一表9重点建设项目。

2、策勒县宏源水务集团有限责任公司

策勒县泓源水务集团有限责任公司文件

策勒县泓源水务集团有限责任公司关于策勒县达玛沟乡、恰哈尔乡、奴尔乡国土空间总体规划项目意见的 回 复 函

策勒县自然资源局：

贵局于 2025 年 2 月 26 日发来的关于征询策勒县达玛沟乡、恰哈尔乡、奴尔等 3 个乡镇国土空间总体规划项目意见的函已收悉。

我单位策勒县泓源水务集团有限责任公司对该函中涉及的三个乡镇国土空间总体规划项目进行了认真研究和仔细阅读。经过全面审查，我单位没有任何异议。

在与部门专项规划的衔接方面，我们未发现与我单位相关的专项规划存在矛盾冲突的情况，规划成果在这方面是科学合理、符合实际的。

在空间布局和用地需求方面，我单位认为规划中的各类空间布局（包括产业发展空间、基础设施布局、公共服务设施布局等）完全能够满足我单位的业务发展需求，不存在影响我单位正常运营和发展的用地规模不合理等问题。

在其他相关建议方面，希望国土空间总体规划项目时，

充分考虑目前已建设使用的自来水供水管网、农业灌溉渠道和污水管网设施不受任何影响这个问题。

我单位将一如既往地支持自然资源管理工作，积极配合策勒县国土空间规划的实施和推进，共同为策勒县的城乡经济社会全面、协调、可持续发展贡献力量。

特此回复。

策勒县泓源水务集团有限责任公司



2025 年 2 月 27 日

策勒县宏源水务集团有限责任公司无意见。

3、策勒县住房和城乡建设局

和田地区策勒县住房和城乡建设局文件

关于《征询策勒县达玛沟乡、恰哈乡、奴尔乡等三个乡镇国土空间总体规划项目意见的函》的复函

策勒县自然资源局：

贵单位关于《征询策勒县达玛沟乡、恰哈乡、奴尔乡等三个乡镇国土空间总体规划项目意见的函》已收悉。我局高度重视，组织相关业务干部对规划成果认真研究审查，审查结果我局对《策勒县达玛沟乡、恰哈乡、奴尔乡等三个乡镇国土空间总体规划项目》无意见。

策勒县住房和城乡建设局

2025年2月28日

策勒县住房和城乡建设局无意见。

4、新疆昆仑山景区管委会

新疆昆仑山景区管理委员会

关于征询策勒县、恰哈乡、奴尔乡等三个乡镇国土空间总体规划项目意见的复函

策勒县自然资源局：

贵单位《关于征询策勒县、恰哈乡、奴尔乡等三个乡镇国土空间总体规划项目意见的函》收悉。经研究，我单位建议将王的家乡核心区，王的家乡至都木村至一牧场道路纳入国土空间总体规划项目。

特此函复。



意见回复：采纳。已将王的家乡——都木村——牧场道路纳入重点项目库中。详见文本—附表—表 9 重点建设项目。

5、策勒县应急管理局

شۇ ئۇ ئار چىرا ناھىيىلىك جىددى ئىشلارغا تاقابىل تۇرۇشنى باشقۇرۇش ئىدارىسى

新疆维吾尔自治区策勒县应急管理局

关于策勒县达玛沟乡、恰哈乡、奴尔乡等三个乡 镇国土空间总体规划项目意见的复函

策勒县自然资源局：

你局《关于征询策勒县达玛沟乡、恰哈乡、奴尔乡等三个乡镇国土空间总体规划项目意见的函》已收悉。经审核，对你局牵头编制的策勒县达玛沟乡、恰哈乡、奴尔乡等三个乡镇国土空间总体规划（2021—2035年），我局没有意见。



策勒县应急管理局意见。

6、策勒县林业和草原局

新疆和田地区策勒县林业和草原局

关于征询策勒县达玛沟乡、恰哈乡、奴尔乡等 三个乡镇国土空间总体规划项目 意见的复函

策勒县自然资源局：

根据贵单位提供的关于《征询策勒县达玛沟乡、恰哈乡、奴尔乡等三个乡镇国土空间总体规划项目意见的函》已收悉，策勒县林草局资源管理办公室、湿地办、治沙办、退耕办、项目办等有关业务人员对国土空间总体规划项目范围根据你单位提供的项目坐标数据（矢量数据）与策勒县林草项目矢量，林草资源一张图和国土三调图（2023年末数据库）比对分析，现核实结果如下：

一、项目地点位于达玛沟乡、恰哈乡、奴尔乡，项目总面积为 37565.2 亩，该项目范围跟策勒县防沙治沙规划和沙漠边缘阻击战规划冲突面积为 1259.43 亩。已实施的林草项目冲突面积为 400 亩其中（达玛沟国土空间总体规划项目跟 2019 年重点防护林项目 1.5 亩、2020 年森林抚育 21.5 亩、造林项目 8 亩，奴尔乡国土空间总体规划项目跟 2020 年森林抚育 103.4 亩、12 万亩围栏项目 247 亩、毒害草治理项目 2.6 亩，恰哈乡国土空间总体规划项目跟造林项目 16 亩）。达玛沟国土空间总体规划项目范围占退耕还草 14.016 亩、占退耕还林 3.19 亩、占承包草场 88.72 亩、占

林地 1696.05 亩（灌木林地 567.98 亩、其他林地 1.17 亩、乔木林地 109.41 亩，林地一张图乔木林地 258.09 亩、国家特别灌木林地 726.12 亩、宜林地 33.38 亩）、湿地 57.93 亩（内陆滩涂 7.07 亩、沼泽地 50.86 亩）、其他草地 277.92 亩、天然牧草地 524.39 亩，恰哈乡国土空间总体规划项目范围占退耕还草 0.3 亩、退耕还林 67.94 亩、承包草场 3527.39 亩、占林地 450.73 亩（灌木林地 197.99 亩、其他林地 61.71 亩、乔木林地 94.5，林地一张图乔木林地 96.53 亩）、湿地 1053.09 亩（内陆滩涂）、其他草地 1951.33 亩、天然牧草地 1127.62 亩，奴尔乡国土空间总体规划项目范围占退耕还草 4.4 亩、退耕还林 88.04 亩、承包草场 1835.97 亩、占林地 159.45 亩（灌木林地 0.12 亩、其他林地 1.65 亩、乔木林地 9.16 亩，林地一张图乔木林地 148.52 亩）、湿地 383.89 亩、其他草地 634.005 亩、天然牧草地 1654.75 亩。

二、建议贵单位对策勒县防沙治沙规划和沙漠边缘阻击战规划进行避开、对已实施的林草项目进行避开，对退耕还林、退耕还草、承包草场进行避开，对占林地、湿地、草地块后续项目实施前进一步进行征求意见。




意见回复

意见一：采纳。进一步核实相关数据并落位。

意见二：采纳。进一步核实相关数据。

二、策勒县自然资源局组织专家论证会 意见采纳情况

专家：王民贵

项目名称	策勒县奴尔乡国土空间总体规划（2021—2035年）		
专家意见	<p>提交规划成果完整性、规范性较好，对上位规划的传导落实较好；对村庄规划指导具有较强的指导性，成果有文本、图集。规划内容基本满足自治区最新版《乡镇国土空间总体规划编制技术规程》的要求；原则同意通过该规划；补充意见如下：</p> <p>1、补充规划说明书及附件，规范规划成果。</p> <p>2、细化产业空间规划内容和补充产业空间规划图件；文本表4国土空间功能结构表中村庄建设总用地由529.11公顷增长到546.94公顷；增量指标的缺乏支撑。</p> <p>3、深化乡域交通规划中公路等级的划分，增加乡村公共交通规划相关内容。</p> <p>4、乡域的基础设施规划是否应考虑和昆牧镇兵地融合发展，共享共建；乡域供水规划中应补充供水主干管内容。</p> <p>5、城镇区把全部村庄用地调整城镇居住用地是否合理。</p> <p>6、P17、P23城镇开发边界面积58.86公顷，P55城镇建设用地58.63公顷，数据一致；P15生态红线195905公顷，P20生态保护区195886.6公顷，比红线面积还小；数据前后有矛盾。</p>		
是否通过	原则通过		
专家签名		联系方式	13899830001
审核日期	2025 3 7	备注	

意见回复

意见一：采纳。下一步工作完善规划成果。

意见二：采纳。增加产业空间规划图。村庄建设用地增量指标重点发展旅游项目，在说明书中进行详细说明。


意见三：采纳。完善图纸内容。

意见四：采纳。已修改，详见兵地协同章节。

意见五：经与乡政府沟通，用地布局符合乡镇发展。。

意见六：采纳。已修改相关内容保持数据一致性。

专家：王宁

项目名称	策勒县奴尔乡国土空间总体规划（2021—2035 年）		
专家意见	<p>1、国土空间开发保护问题与挑战，建议按照问题与挑战两个小节分开论述；补充发展机遇；根据《规程》进一步完善上位规划指引，对强制性和约束性指标等重要内容进行传导。</p> <p>2、发展定位章节，结论应有依据支撑，建议针对结论，适当展开论述；同时明确各类指标（约束性、预期性）数量。</p> <p>3、农（牧）业总体格局章节，建议补充耕地资源保护与利用的相关内容。</p> <p>4、生态保护空间，落实自然保护地体系，并对生态空间保护格局中各区发展提出指引；国土绿化造林的相关内容宜在林地章节。</p> <p>5、自然资源保护与利用章节，每种资源的保护利用原则上要有保有量、保护范围和保护利用策略。水资源保护与利用章节，补充用水指标、再生水利用率、水域空间保护等内容。</p> <p>6、镇村体系规划，补充城镇发展格局；完善乡村社区生活圈公共服务设施配置标准；补充土地节约集约利用的相关内容。</p> <p>7、支撑体系，明确重大水利设施名称；补充货运枢纽规划的相关内容；明确防洪河流（含图）；完善抗震规划；补充地质灾害防治规划、气象灾害防治规划、危险源防控等内容；图纸需补充地质灾害防治等需要重点控制的地区。</p> <p>8、历史文化与特色风貌保护，建议增加历史建筑、古树名木等内容；补充乡村风貌指引与管控要求。</p> <p>9、生态修复与国土综合整治，明确高标准农田建设和农用地整治的重点区域范围、类型、规模及实施计划；补充城镇工矿用地整治的相关内容；项目库须与图纸一一对应。</p> <p>10、镇区规划，补充绿地规模、人均公园绿地等指标；完善镇区慢行交通道路管控要求和设施配置要求。</p> <p>11、结合《规程》继续完善各单元图则。</p> <p>12、对文本中的强制性条款，建议结合《规程》进一步分析论证。</p> <p>13、进一步打磨、精炼文本，做到文字、图纸、数据、表格全面统一、一致。</p>		
是否通过	修改后通过		
专家签名		联系方式	13999121903
审核日期	2025. 3. 7	备注	

意见回复

意见一：采纳。已对标题名称进行修改；补充发展机遇相关内容；对上位规划传导指标进行详细说明。

意见二：部分采纳。根据《和田地区乡镇国土空间总体规划格式要求》对规划定位在说明书中进行展开描述；完善规划指标表，指标详见文本一附表一表一规划指标表。

意见三：采纳。已补充耕地资源保护与利用相关内容。详见文本一第四章乡域国土空间开发保护—产业空间。

意见四：采纳。已修改相关内容

意见五：部分采纳。资源保有量、保护范围在数据库中体现。

意见六：采纳。相关内容分别补充在：镇村公共服务设施与社区生活圈规划、国土空间综合整治等章节中。

意见七：采纳。已补充完善相关内容。

意见八：采纳。已增加乡村风貌指引管控相关内容

意见九：部分采纳。具体数据在数据库中体现。

意见十：采纳。已补充相关内容。

意见十一：采纳。已完善中心镇区、乡村单元图则。

意见十二：采纳。已核对文本强制性条款。

意见十三：采纳。已校对文本、图纸确保图文一致。

专家:张俊

项目评审意见表

项目名称	策勒县奴尔乡国土空间总体规划（2021-2035年）
报送单位	中社科（北京）城乡规划设计研究院
评审意见	
<p>该乡国土空间总体规划基本内容，规划编制技术路线能满足《自治区乡镇国土空间总体规划编制技术规程》内容要求，但是要做以下补充、规范化梳理和调整完善。</p> <p>一、该规划编制内容标题和文本编制顺序，应以《自治区乡镇国土空间总体规划编制技术规程》内容要求的名称和目录排列顺序进行梳理完善。</p> <p>二、梳理完善相关的内容。如：</p> <p>1、自然地理章节补充：气候、水文、地形地貌等分析；</p> <p>2、历史文化与特色风貌章节中补充：人文、历史沿革；</p> <p>三、矿产资源分析不足，深化矿产资源保护与利用开发（特别是水资源保护与利用分配）。</p> <p>四、文本应明确供水厂和污水处理站的位置。</p> <p>五、根据《自治区乡镇国土空间总体规划编制技术规程》编制成果内容要求，进一步补充完善；按照附录一至附录七各附录要求内容规范编制和绘制图件。</p> <p>六、图册中相关图纸名称与文本名称不一致。如：文本为镇区--规划，而图纸是乡驻地--规划。</p> <p>七、建议：建筑风貌指导</p> <p>应结合区域特色和人文元素等予以引导。</p>	

如：一是建筑形式（具有很强和适应当地气候环境下的阿依式建筑）；

二是建筑色彩（建议千万不要选土黄色）。

八、规划指标体系表中的指标，要进一步核对，特别是有些约束性指标。

通过		修改后通过		不通过	
专家签字	张俊	单位	退休	联系电话	13999433933

意见回复

意见一：采纳。已按《规程》要求进行修改。

意见二：采纳。已补充相关内容。详见现状特征章节内容。

意见三：采纳。已深化矿产资源等相关内容。

意见四：采纳。具体位置详见图纸—乡域基础设施规划图。

意见五：采纳。已按《规程》要求进行修改。


意见六：未采纳。文本名称与图纸名称按《规程》要求进行编写。

意见七：采纳。增加风貌管控的相关内容。


意见八：采纳。已核对规划指标表。

三、村委会意见及答复

规划项目村级意见表

村名	布藏村	审查日期	2025.3.14
项目名称	策勒县奴尔乡国土空间总体规划（2021-2035年）		
组织编制单位	奴尔乡人民政府 策勒县自然资源局		
审查意见	<p>布藏村党支部 村两委 集中学习 为全面贯彻落实《中共中央 国务院关于建立国土空间规划体系 并监督实施若干意见》、《乡村国 土空间开发保护、生态修复和国土综 合整治政策机制进行征求意见 意见 落实。</p> <p>周汝光合 阳朝阳</p> <p>布藏村 村委会（盖章）</p> 		

规划项目村级意见表

村名	亚其村	审查日期	2025.3.14
项目名称	策勒县奴尔乡国土空间总体规划（2021-2035 年）		
组织编制单位	奴尔乡人民政府 策勒县自然资源局		
审查意见	<p>经过从两院社工作队一致意见 该规划符合策勒县奴尔乡实际 无其他意见。</p> <p>西其</p> 		


规划项目村级意见表

村名	策尔龙村	审查日期	2025.3.14
项目名称	策勒县奴尔乡国土空间总体规划（2021-2035年）		
组织编制单位	奴尔乡人民政府 策勒县自然资源局		
审查意见	<p>为全面贯彻落实现《中共中央国务院 关于建立国土空间规划体系并监 实施的 若干意见》《县域国土空间开发保护 历史文化与特色风貌保护 生态修复和国土综合整治 近期项目与规划实施。 村党支部村两委集体学习</p> <p>同意</p> <p>策尔龙村 村委会（盖章）</p>		

规划项目村级意见表

村名	阿热库木村	审查日期	2025.3.14
项目名称	策勒县奴尔乡国土空间总体规划（2021-2035年）		
组织编制单位	奴尔乡人民政府 策勒县自然资源局		
审查意见	<p>该规划比较合理，符合 我村总体规划布局，暂无 意见建议。</p> <p>阿热库木村委会（盖章）</p> <p>刘一峰</p>		

规划项目村级意见表


村名	姜陈	审查日期	
项目名称	策勒县奴尔乡国土空间总体规划（2021-2035 年）		
组织编制单位	奴尔乡人民政府 策勒县自然资源局		
审查意见	<div>无意见</div> <div>村委会（盖章）</div>		

康民庆 姜陈


张新明 14/3

张新明




规划项目村级意见表

村名	西勒古也格村	审查日期	2025.3.14
项目名称	策勒县奴尔乡国土空间总体规划（2021-2035 年）		
组织编制单位	奴尔乡人民政府 策勒县自然资源局		
审查意见	<p>无记</p> <p>西勒古也格村 村委会（盖章）</p> 		


规划项目村级意见表

村名	勒勒乡	审查日期	2025.3.14
项目名称	策勒县奴尔乡国土空间总体规划（2021-2035）		
组织编制单位	奴尔乡人民政府 策勒县自然资源局		
审查意见	<p>我村两委和驻村工作队认真研读分析，一致以为策勒县奴尔乡国土空间总体规划（2021-2035年）符合同国家政策法规，结合策勒县奴尔乡的实际，无意见建议。</p> <div>村委会（盖章）</div>		


规划项目村级意见表

村名	亚巴格村	审查日期	
项目名称	策勒县奴尔乡国土空间总体规划（2021-2035 年）		
组织编制单位	奴尔乡人民政府 策勒县自然资源局		
审查意见	<div style="text-align: center;">    (盖章) </div>		

规划项目村级意见表

村名	卧其吐克村	审查日期	2025.3.14
项目名称	策勒县奴尔乡国土空间总体规划（2021-2035 年）		
组织编制单位	奴尔乡人民政府 策勒县自然资源局		
审查意见	<p>无</p> <p>卧其吐克村 村委会（盖章）</p> 		


规划项目村级意见表

村名	巴格希村	审查日期	2021.3.14
项目名称	策勒县奴尔乡国土空间总体规划（2021-2035年）		
组织编制单位	奴尔乡人民政府 策勒县自然资源局		
审查意见	<p>经村两委、驻村工作队认真研读会标，一致认为《策勒县奴尔乡国土空间总体规划（2021-2035年）》符合国家政策法规，符合策勒县奴尔乡实际，同意通过。</p> <p>巴格希村村委会（盖章）</p> 		


规划项目村级意见表

村名	陈库勒村	审查日期	
项目名称	策勒县奴尔乡国土空间总体规划（2021-2035 年）		
组织编制单位	奴尔乡人民政府 策勒县自然资源局		
审查意见	<p>经村两委学习研究对此规划无意见。</p> <p>谢晓阳 何才</p> <p>陈库勒 村委会（盖章）</p>		

规划项目村级意见表

村名	恰塔什村	审查日期	2025年3月14日
项目名称	策勒县奴尔乡国土空间总体规划（2021-2035年）		
组织编制单位	奴尔乡人民政府 策勒县自然资源局		
审查意见	<p>符合本村实际情况</p> <p>无意见。</p> <p>  （盖章） </p>		


规划项目村级意见表

村名	托万阿其玛村	审查日期	2025年3月
项目名称	策勒县奴尔乡国土空间总体规划（2021-2035年）		
组织编制单位	奴尔乡人民政府 策勒县自然资源局		
审查意见	<p>同意</p> <p>李鹏</p> <p>托万阿其玛村委会（盖章）</p> 		

规划项目村级意见表

村名	奴尔坎斯村	审查日期	
项目名称	策勒县奴尔乡国土空间总体规划（2021-2035 年）		
组织编制单位	奴尔乡人民政府 策勒县自然资源局		
审查意见	<p>符合本村规划,无意见!</p> <p>徐春</p> <p>奴尔坎斯村村委会 (盖章)</p>		

规划项目村级意见表

村名	其曼巴格村	审查日期	2025-3-14
项目名称	策勒县奴尔乡国土空间总体规划（2021-2035 年）		
组织编制单位	奴尔乡人民政府 策勒县自然资源局		
审查意见	<p>无意见</p> <p>村委会（盖章） 彭军，长东水</p> 		


规划项目村级意见表

村名	库木巴格村	审查日期	2025.3.14
项目名称	策勒县奴尔乡国土空间总体规划（2021-2035 年）		
组织编制单位	奴尔乡人民政府 策勒县自然资源局		
审查意见	<p>没意见</p> <p>田冬松 阿拉·阿加依</p> <p>库木巴格</p> <p>村委会（盖章）</p>		

规划项目村级意见表

村名	阿查塔什村	审查日期	2018.3.14
项目名称	策勒县奴尔乡国土空间总体规划（2021-2035年）		
组织编制单位	奴尔乡人民政府 策勒县自然资源局		
审查意见	<p>该村两委和驻村工作队认真学习研读分析，一致认为《策勒县国土空间总体规划（2021-2035年）》符合上级政策要求，符合本村实际情况，无异议。</p> <p>阿查塔什村 村委会（盖章）</p>		

规划项目村级意见表

村名	奴尔乡喀什也尔村	审查日期	2025.3.14
项目名称	策勒县奴尔乡国土空间总体规划（2021-2035 年）		
组织编制单位	奴尔乡人民政府 策勒县自然资源局		
审查意见	<p>经过我村详细审阅和讨论《奴尔乡-2035年国土空间总体规划》，认为该规划符合本地实际情况，发展方向和布局需求。没有其他意见。</p> <p style="text-align: center;">  奴尔乡喀什也尔村 村委会（盖章） </p>		

四、和田地区自然资源局组织专家论证 会意见采纳情况

关于策勒县三个乡镇国土空间总体规划的 专家论证会会议纪要

2025年3月18日，和田地区自然资源局组织召开了策勒县达玛沟乡、奴尔乡、恰哈乡共三个乡镇国土空间总体规划专家论证会。和田地区发改委、林草局、教育局、农业农村局等行业部门，以及五位专家（名单附后）参加了会议。在听取规划编制单位汇报后，与会人员经认真讨论，原则同意修改后通过该规划，并提出如下完善建议：

1、加强成果的规范性。名称统一修改为《策勒县**乡国土空间总体规划（2021-2035年）》；规范化文本章节内容编排，采用文本语言行文并加强针对性，核实强制性内容；进一步加强图纸表达的规范性，如图纸应有风玫瑰等要素，局部放大图应有比例尺等要素。

2、部分形状狭长的乡（镇），规划范围可在乡（镇）域、乡驻地（镇区）的基础上增加绿洲区，但应明确界定出绿洲区的范围，同时保证前两个范围的图纸内容不少于技术规程的要求。

3、加强成果的完整性。深入分析上位规划，进一步体现规划纵向传导性，加强对策勒县国土空间总体规划强制性内容在该乡的传导，补充完善双评价和双评估、主体功能区、规划目标等内容；深入分析上位规划相关专题，在本乡域范围内进一步深化道路交通、公共设施配套、产业规划、历史

文化保护、单元规划等综合防灾规划内容。

4、增强成果的针对性。达玛沟乡有油气堪察区和砂石料场集中开采区，有别于和田地区其他乡镇，应在生态保护篇章中有所侧重，在地形地貌破坏、水土流失、粉尘与空气污染、水体污染等方面提出预防措施，在地形重塑、土壤改良、植被重塑、景观重塑等方面提出动态监测和修复策略；奴尔乡和恰哈乡是山区乡，与十四师一牧场相邻，应在产业发展策略上进一步突出昆仑山区乡的特征，提出兵地融合发展的空间和产业策略。有针对性的提出防灾减灾救灾的方案和机制，完善防洪、抗震、消防等设施和项目布局。

5、进一步优化乡驻地规划方案，提升规划的合理性和可行性，因地制宜完善公共服务设施和公园广场布局。

6、完善并校核附表内容，人均村庄建设用地等指标要符合节约集约利用土地要求，道路密度不宜过高，完善规划期限、新增建设用地等表格内容。

7、完善重点项目表格。加强与“十五五”各行业部门前期研究项目衔接，加强规划内容与重大项目表的沟通衔接。

8、殡葬设施应落实到位，加强项目具体信息的表述。

专家签字:

姓名	职称	工作单位	签字
刘学良	所长、高级工程师	上海同济城市规划设计研究院有限公司	刘学良
封海波	总工、高级工程师	上海同济城市规划设计研究院有限公司	封海波
姚 干	院长、高级工程师	中国建筑上海设计研究院东南分公司	姚干
马琦伟	副院长、博士、高级工程师	北大国土空间规划设计研究院	马琦伟
魏 利	副总工程师、高级工程师	中国建筑建筑设计研究院城镇规划院	魏利

意见回复

意见一：采纳。已按地区自然资源局下发《和田地区乡镇国土空间总体规划格式要求》加强成果规范性。

意见二：采纳。图纸增加绿洲区域层级，文本增加绿洲区范围解释。

意见三：采纳。已补充双评价、双评估内容等。详见文本、说明书相关相关章节。

意见四：采纳。完善 旅游发展着策略，增加“加强兵地合作，推进全域联动”内容，旅游发展兵地融合。完善防灾减灾救灾内容，增加地质灾害防治内容。

意见五：采纳。结合实际进一步优化乡驻地规划方案，统筹完善公共服务设施和公园广场布局，切实提升规划合理性与可行性。

意见六：采纳。进一步校文本附表内容。

意见七：采纳。与各行业部门进行进一步对接。

五、奴尔乡乡人大审议意见

策勒县奴尔乡人民代表大会主席团

奴尔乡第十五届人民代表大会第五次会议关于 通过《策勒县奴尔乡国土空间总体规划（2021—2035年）》的决议

根据奴尔乡第十五届人民代表大会第五次会议，听取和审议表决通过了《策勒县奴尔乡国土空间总体规划（2021—2035年）》（以下简称《规划》）。会上，奴尔乡人大代表听取了规划期内奴尔乡总体定位、国土空间开发保护、产业发展、资源保护与利用、乡村体系、生态修复与国土综合整治、历史文化保护与风貌管控、支撑体系、规划传导、规划实施与保障、重点项目库等规划内容。

会议认为，《规划》的编制，全面贯彻了党中央、国务院关于建立国土空间规划体系并监督实施的决策部署，落实了自治区、地区及策勒县相关规划要求，立足奴尔乡实际，对乡域国土空间开发保护作出了总体安排和综合部署，对于促进奴尔乡经济社会高质量发展，提升国土空间治理能力具有重要意义。

会议决定，审议通过《规划》，补充完善重点建设项目库后，征求相关部门意见，本规划经依法批准后，应当及时予以公布，并抓好规划的组织实施。

策勒县奴尔乡人民代表大会主席团

2025年3月14日

六、公示情况

项目于 2025 年 3 月 17 日在策勒县人民政府网站进行公示，公示期限 30 天，公示期间未收到任何单位或个人提出的异议、反馈意见及相关举报材料。

